

INFORME DE MONITOREO DE MEDIOS*

Fecha: 12/05/2024

Semananº 20

Coordinación de Vigilancia Epidemiológica

*Vigilancia basada en eventos de interés epidemiológico mediante el monitoreo de medios abiertos de comunicación locales y nacionales.

Reporte de eventos:

Amenaza	Tema	Medio	Fecha	Resumen	Liga	Prioridad	Verificación
Altas temperaturas	Estragos de altas temperaturas en Cuernavaca	El Sol de Cuernavaca	12 mayo 2024	En los últimos días, los habitantes de Cuernavaca sufrieron los estragos de las altas temperaturas que se registraron, llegando hasta los 40 grados.	https://www.elsoldecuernavaca.com.mx/cal/asi-se-vive-la-ola-de-calor-en-cuernavaca-11904028.html	Bajo	Ratificado
Biológico	Riesgo de embarazo antes de los 20 años	Diario de Morelos	12 mayo 2024	Diabetes, hipertensión, lupus eritematoso, cardiopatías y enfermedades renales, entre otros padecimientos crónicos, y el embarazo antes de los 20 o después de los 35 años incrementan el riesgo de tener complicaciones durante la gestación y el parto, señalaron especialistas del InPer de la Secretaría de Salud.	https://www.diariodemorelos.com/noticias/de-riesgo-embarazo-antes-de-los-20-os	Bajo	Ratificado
Biológico	Extremas precauciones ante EDAS	Diario de Morelos	12 mayo 2024	Ante el aumento de enfermedades diarreicas, especialistas en Salud piden a la población extremar medidas, ya que de no atenderse a tiempo pueden ocasionar la muerte.	https://www.diariodemorelos.com/noticias/llaman-extremar-precauciones-ante-enfermedades-diarreicas	Bajo	Ratificado
Biológico	Prevención de enfermedades con lavado de manos	Diario de Morelos	12 mayo 2024	Por ello, personal de la Unidad de Vigilancia Epidemiológica Hospitalaria resaltó la importancia de ejercer esta actividad antes de preparar o ingerir alimentos, de darle de comer a los bebés o persona que lo necesite, así como después de ir al baño, de cambiar pañales, asear a alguna persona o manipular alimentos que no estén cocinados.	https://www.diariodemorelos.com/noticias/piden-prevenir-enfermedades-con-lavado-correcto-de-manos	Bajo	Ratificado
Biológico	Continuara ambiente caluroso en Morelos	La Unión	12 mayo 2024	Este domingo, la Comisión Estatal del Agua (Ceagua) informó en un comunicado sobre el pronóstico del tiempo, a 24 y 48 horas; habrá condiciones de tiempo estable, con cielo mayormente despejado, sin esperar precipitaciones, y el ambiente continuará caluroso a muy caluroso durante la mayor parte del día.	https://www.launion.com.mx/morelos/avances/noticias/249875-en-morelos-continua-ambiente-caluroso-a-muy-caluroso.html	Bajo	Ratificado
Incidente	Riesgo de derrumbe acueducto en Cuernavaca	La Jornada	12 mayo 2024	El histórico Acueducto de Gualupita, una construcción del siglo XVIII ubicada en uno de los barrios más tradicionales de Cuernavaca podría colapsarse por los daños que le provocó un camión de altura superior a los cuatro metros que intentó pasar bajo la arcada a finales del pasado abril. El riesgo es tal que el cabildo de Cuernavaca tendrá que decidir a la brevedad que la obra se atienda con el Fondo de Emergencias del municipio del que se tomarían 600 mil pesos para el apuntalamiento y la rehabilitación de la estructura una obra que, además, tendrá que ser acompañada por el Instituto Nacional de Antropología e Historia (INAH).	https://www.lajornadamorelos.mx/sociedad/identifican-riesgo-de-derrumbe-en-acueducto-de-gualupita/	Bajo	Ratificado



<http://ssm.gob.mx>



Servicios de Salud Morelos



@MorelosSalud

Callejón Borda N°3 Col. Centro C.P. 62000
Teléfono (777) 312 62 31 / 314 33 36 ext. 222

**Calle Gómez Azcárate No. 205, Col. Lomas de la Selva
C.P. 62270, Cuernavaca, Morelos. Tel.: 777 102 25 56**

INFORME DE RIESGOS METEOROLOGICOS

Fecha: 12/05/2024

Semananº20

Coordinación de Vigilancia Epidemiológica

Fuente: Servicio Meteorológico Nacional de México, CONAGUA. <https://proteccioncivil.morelos.gob.mx/>

SE PREVÉN LLUVIAS PUNTUALES FUERTES CON DESCARGAS ELÉCTRICAS EN HIDALGO, PUEBLA Y CHIAPAS. ADEMÁS, CONTINUARÁ EL AMBIENTE EXTREMADAMENTE CALUROSO EN EL NORESTE, OCCIDENTE Y SURESTE DEL PAÍS

Este domingo, la **circulación anticiclónica en niveles medios de la atmósfera** se posicionará sobre el Golfo de México y mantendrá la **segunda onda de calor** en el sureste de México y la Península de Yucatán, con temperaturas máximas superiores a los 45 °C en zonas de Veracruz, Chiapas, Tabasco, Campeche y Yucatán. Asimismo, continuará el ambiente caluroso a muy caluroso en la República Mexicana. Por su parte, se establecerá una **línea seca** sobre Coahuila, en interacción con un **canal de baja presión** sobre el noreste mexicano y con la **corriente en chorro subtropical**, provocará lluvias e intervalos de chubascos con descargas eléctricas, además de vientos con rachas de 60 a 80 km/h y posible formación de torbellinos en Coahuila, Nuevo León y Tamaulipas. A su vez, **canales de baja presión** sobre el oriente, centro y sureste del país, y el **ingreso de humedad** del Océano Pacífico y Golfo de México, producirán lluvias y chubascos en dichas regiones, pronosticándose lluvias puntuales fuertes en Hidalgo, Puebla y Chiapas; así como rachas de viento fuertes a muy fuertes y con posibles tolveneras en estados de la Mesa del Norte y Mesa Central.

Las lluvias fuertes podrían acompañarse con descargas eléctricas y caída de granizo, así como generar encharcamientos, inundaciones y deslaves.

Viento con rachas de 40 a 60 km/h: Ciudad de México, **Morelos**, Chiapas y Oaxaca.

Lluvias aisladas (0.1 a 5 mm):

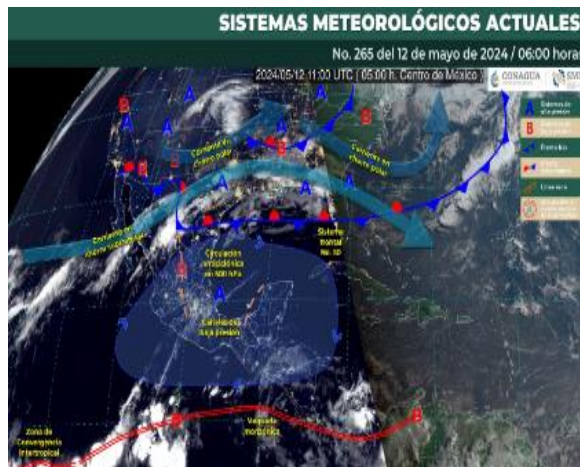
Querétaro, Ciudad de México, Oaxaca y Tabasco.

Temperaturas Máximas de 40-45 °C:

Puebla (norte y suroeste), **Morelos** y Quintana Roo.

Pronóstico en región Mesa Central:

Cielo medio nublado a nublado con probabilidad de lluvias puntuales fuertes en Hidalgo y Puebla, acompañadas de descargas eléctricas y posible caída de granizo, mismas que podrían originar un incremento en los niveles de ríos y arroyos, así como ocasionar encharcamientos, inundaciones y deslaves. Además, se prevén intervalos de chubascos en Tlaxcala y lluvias aisladas en Guanajuato y Querétaro. **Sin lluvias en Morelos** Ambiente templado por la mañana. Durante la tarde, ambiente cálido a caluroso, **siendo muy caluroso en** Hidalgo (norte), Puebla (norte y suroeste) y **Morelos**. Viento de dirección variable de 10 a 25 km/h con rachas de 40 a 60 km/h y posibles tolveneras en la región.



Recomendaciones de Protección Civil

TEMPERATURAS ALTAS:

- Extremar precaución ante temperaturas altas, dar especial atención a **personas enfermas y de la tercera edad, niños e indigentes**.
- Mantenerse fresco e hidratado, tomar **abundantes líquidos**.
- No exponerse por **tiempos prolongados a los rayos solares** para evitar insolación y golpes de calor.
- Utilizar **ropa y calzado ligero para esta temporada**, de preferencia en colores claros, para evitar que aumente la temperatura corporal e incluso se presente un "golpe de calor".
- **Mantener informada a la población.**

Nivel de riesgo alto

Existe riesgo meteorológico para la población en general, en especial población de alta vulnerabilidad, pudiendo generar deshidratación, golpes de calor, insolación o quemaduras por efectos de radiación solar.



<http://ssm.gob.mx>



Servicios de Salud Morelos



@MorelosSalud

Callejón Borda N°3 Col. Centro C.P. 62000
Teléfono (777) 312 62 31 / 314 33 36 ext. 222

**Calle Gómez Azcárate No. 205, Col. Lomas de la Selva
C.P. 62270, Cuernavaca, Morelos. Tel.: 777 102 25 56**

INFORME DE MONITOREO VOLCÁNICO Y SISMOLÓGICO


Fecha: 12/05/2024

Semana N°20

Coordinación de Vigilancia Epidemiológica

Fuente: Servicio Sismológico Nacional, UNAM. / Centro nacional de Prevención de Desastres (CENAPRED)-SEGOB, SENEAM-SCT y NOAA.

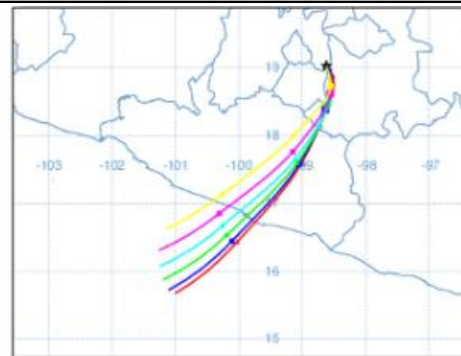
En las últimas 24 horas, mediante los sistemas de **monitoreo del volcán Popocatepetl**, se detectaron **12 exhalaciones**, acompañadas de vapor de agua, gases volcánicos y ligeras cantidades de ceniza. Además se identificaron **257 minutos de temblor**, además, se registraron dos sismos volcánicos hoy a las 00:26 y 00:36 hora local, con magnitudes de 1.5 y 1.6, respectivamente. Durante la mañana **y al momento de este reporte se observa una ligera emisión de vapor de agua y gases volcánicos, con dirección oeste (O)**


NIVEL DE ALERTA		AMARILLO-FASE 2	RECOMENDACIONES PARA LA FASE AMARILLO FASE 2
	El volcán presenta incremento en su actividad, con explosiones esporádicas:	<ul style="list-style-type: none"> Pluma continúa de vapor de agua y gas. Caída de ceniza leves a moderadas en poblaciones cercanas. Lanzamiento de fragmentos incandescentes y posibilidad de flujos piroclásticos de corto alcance asociado a las explosiones. Crecimiento y destrucción de domos de lava. Flujos de lodo o escombros de corto alcance. 	<ol style="list-style-type: none"> Continuar con el radio de seguridad de 12 km, por lo que la permanencia en esa área no está permitida. Controlar el tránsito entre Santiago Xalitlintla y San Pedro Nexapa, vía Paso de Cortés. A las autoridades de Protección Civil, mantener sus procedimientos preventivos, de acuerdo con sus planes operativos. A la población se le recomienda eleva la atención a los avisos de las autoridades de su localidad y se exhorta a no acercarse al volcán, y mucho menos al cráter. Mantenerse fuera de cañadas ante posibles flujos de lodo, principalmente en temporada de lluvias.

PRONOSTICO DE CAIDA DE CENIZA

En caso de una exhalación de ceniza volcánica, el pronóstico de trayectoria hacia el sur-sureste del cráter y cambiando hacia el suroeste (simulando exhalación cada hora en las próximas 6 horas), a su paso por las zonas occidente y suroeste de Puebla, para las **primeras 12 horas de pronóstico** (de las 10:00 a las 22:00 hora local). Posteriormente, para las **últimas 12 horas de pronóstico** (de las 22:00 a las 10:00 hora local del día siguiente), las trayectorias continuarían sobre las zonas noreste, centro y sur del estado de Guerrero.

SIN PRONOSTICO DE CAIDA DE CENIZA PARA EL ESTADO



SISMOS	Se registró sismo de magnitud de 4.8 grados Richter, a las 13:04:04 hrs con localización del epicentro a 26 km al noroeste de GPE Victoria(km.43), Baja California. NO PERCIBIDO EN EL ESTADO DE MORELOS.	
	REPORTE DE DAÑOS A LA POBLACION PROTECCIÓN CIVIL Sin reporte de daños a la población ni a la infraestructura en salud.	



<http://ssm.gob.mx>



Servicios de Salud Morelos



@MorelosSalud

Callejón Borda N°3 Col. Centro C.P. 62000
Teléfono (777) 312 62 31 / 314 33 36 ext. 222

**Calle Gómez Azcárate No. 205, Col. Lomas de la Selva
C.P. 62270, Cuernavaca, Morelos. Tel.: 777 102 25 56**

INFORME DE MONITOREO DE TEMPERATURAS Y CALIDAD DEL AIRE

Fecha: 12/05/2024

Semana N°20

Coordinación de Vigilancia Epidemiológica

Fuente: Comisión Estatal de Agua (CEAGUA)

PRONOSTICO DE TEMPERATURAS POR MUNICIPIO						TEMPERATURAS MÁXIMAS Y MÍNIMAS, ULTIMAS 24 HRS	
Municipio	Min.	Max.	Municipio	Min.	Max.	Mínimas	Máximas
Amacuzac	18°	41°	Tepalcingo	21°	38°	Huitzilac 09° 25°	Tlaquiltenango 21° 43°
Cuautla	20°	36°	Ayala	20°	39°	Tetela del Volcán 16° 30°	Jojutla 21° 41°
Jiutepec	20°	37°	Huitzilac	09°	25°	Totolapan 15° 32°	Axochiapan 21° 39°
Temixco	18°	38°	Tepoztlán	17°	36°	Ocuituco 17° 32°	Zacatepec 22° 41°
Tlaltizapan	20°	40°	Zacualpan	16°	35°		
Axochiapan	21°	39°	Tlaquiltenango	21°	43°		
Cuernavaca	18°	37°	Puente de Ixtla	21°	41°		
Jojutla	21°	41°					



CALIDAD DEL AIRE

ÍNDICE AIRE Y SALUD	NIVEL DE RIESGO ASOCIADO	RECOMENDACIONES	
		GRUPOS SENSIBLES	PARA TODA LA POBLACIÓN
<p>Estación de Monitoreo Cuernavaca Centro, Morelos</p> <p>112 Enfermo para los Grupos Sensibles Updated on Sunday 10:00 temperature: 27°C</p> <p>current past 2 days</p> <p>PM2.5 AQI 112 46 153</p> <p>PM10 AQI 72 29 76</p>	<p>Muy Alto</p> <p>Para todos los contaminantes criterio, mayor probabilidad de presencia de síntomas respiratorios en población general. Agravamiento de síntomas respiratorios en poblaciones sensibles (niños, adultos mayores, personas que trabajan en exteriores, ciclistas) y en personas con enfermedad pulmonar (EPOC y asma).</p> <p>Incremento en síntomas cardiovasculares, como dolor precordial, en personas enfermas del corazón, así como mayor probabilidad de muertes prematuras en personas con enfermedad cardíaca o pulmonar.</p>	<p>- No realices actividades al aire libre. - Acudir al médico si se presentan síntomas respiratorios o cardíacos.</p>	<p>Evita las actividades físicas moderadas y vigorosas al aire libre.</p>

Callejón Borda N°3 Col. Centro C.P. 62000
Teléfono (777) 312 62 31 / 314 33 36 ext. 222

Calle Gómez Azcárate No. 205, Col. Lomas de la Selva
C.P. 62270, Cuernavaca, Morelos. Tel.: 777 102 25 56

INFORME DE MONITOREO EPIDEMIOLÓGICO

Fecha: 12/05/2024

Semanan°20

Coordinación de Vigilancia Epidemiológica

Fuente: Jurisdicciones Sanitarias del estado de Morelos.

JURISDICCION SANITARIA I:

- AL MOMENTO DE ESTE REPORTE Y COMO PARTE DEL SEGUIMIENTO A LOS CASOS DE IMPORTANCIA EPIDEMIOLOGICA LA UIES ESTATAL **NO HA RECIBIDO INFORME DE EVENTOS EXTRAORDINARIOS DE NOTIFICACION INMEDIATA** POR PARTE DE LA JURISDICCION SANITARIA DE:
- **TEMPERATURAS NATURALES EXTREMAS**
 - **CASOS SOSPECHOSOS DE SARAMPION**

JURISDICCION SANITARIA II:

- AL MOMENTO DE ESTE REPORTE Y COMO PARTE DEL SEGUIMIENTO A LOS CASOS DE IMPORTANCIA EPIDEMIOLOGICA LA UIES ESTATAL **NO HA RECIBIDO INFORME DE EVENTOS EXTRAORDINARIOS DE NOTIFICACION INMEDIATA** POR PARTE DE LA JURISDICCION SANITARIA DE:
- **TEMPERATURAS NATURALES EXTREMAS**
 - **CASOS SOSPECHOSOS DE SARAMPION**

JURISDICCION SANITARIA III:

- AL MOMENTO DE ESTE REPORTE Y COMO PARTE DEL SEGUIMIENTO A LOS CASOS DE IMPORTANCIA EPIDEMIOLOGICA LA UIES ESTATAL **NO HA RECIBIDO INFORME DE EVENTOS EXTRAORDINARIOS DE NOTIFICACION INMEDIATA** POR PARTE DE LA JURISDICCION SANITARIA DE:
- **TEMPERATURAS NATURALES EXTREMAS**
 - **CASOS SOSPECHOSOS DE SARAMPION**

PROTECCION ANTE CAIDA DE CENIZA VOLCANICA

Medidas preventivas ante caída de ceniza volcánica.

- No realices actividades al aire libre y si es posible no salgas. Cierra puertas y ventanas y coloca toallas o trapos húmedos en las rendijas.
- Si tienes que salir, cubre nariz y boca con un pañuelo o cubreboca. Utiliza lentes de armazón y evita los lentes de contacto para reducir la irritación ocular. En lo posible, usa un trapo o mascarilla húmedos para nariz y boca, lávalos y mójalos con frecuencia. Para los ojos, usa lentes protectores, especialmente si usa lentes de contacto.
- Si padeces alguna enfermedad respiratoria, permanece dentro de tu casa y evita cualquier exposición innecesaria a las cenizas. Preferentemente, debes trasladarte a un sitio donde no haya ceniza.
- Almacena suficiente agua con anterioridad para al menos una semana (4 litros por persona al día); cubre los tinacos, cisternas o depósitos de agua.
- Si cae ceniza dentro del agua, no la bebas ni la utilices en la preparación de alimentos, está contaminada.
- No consumas alimentos en la vía pública. Lava las frutas y verduras que se encuentren a la intemperie.
- Barre o usa pala para limpiar la ceniza de techos, patios, calles y deposítala en bolsas. Para evitar que se tape, nunca arrojes las cenizas al desagüe. Se recomienda humedecer la ceniza ligeramente antes de barrerla, ya que al barrerla en seco se levanta.
- La ceniza puede ser usada para parques, jardines, macetas o tierras de cultivo, ya que es rica en minerales.
- Usa tu radio para obtener información confiable que den las autoridades de Protección Civil sobre la caída de ceniza. No repitas ni crees en rumores.

FUENTE: [HTTPS://WWW.GOB.MX/CENAPRED/ARTICULOS/PROTEGETE-ANTE-LA-CAIDA-DE-CENIZA-VOLCANICA](https://www.gob.mx/cenapred/articulos/protegete-ante-la-caida-de-ceniza-volcanica)



<http://ssm.gob.mx>



Servicios de Salud Morelos



@MorelosSalud

Callejón Borda N°3 Col. Centro C.P. 62000
Teléfono (777) 312 62 31 / 314 33 36 ext. 222

**Calle Gómez Azcárate No. 205, Col. Lomas de la Selva
C.P. 62270, Cuernavaca, Morelos. Tel.: 777 102 25 56**